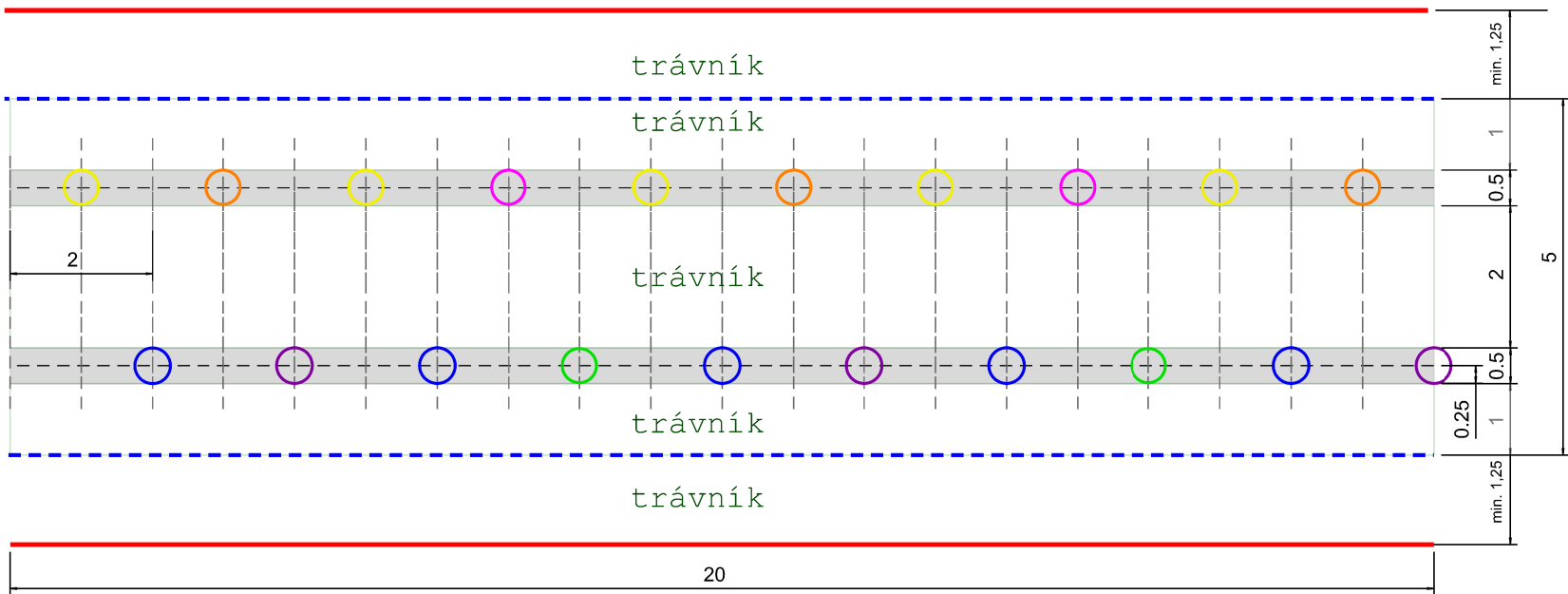


M 1 : 100



hranice pozemku

oplocenka

oplocenka

hranice pozemku

1 modul :  
20 m2 mulče  
80 m2 trávníku

mulčovaná plocha - štěpka

oplocenka - kůly po 3m

hranice řešeného území (parcely)

stromy :

2

Acer campestre

2 ks

3

Tilia cordata

2 ks

4

Quercus petraea

3 ks

5

Carpinus betulus

3 ks

6

Prunus avium

5 ks

8

Acer platanoides

5 ks


Zakládání prvků ÚSES v k. ú. Těšov

INVESTOR:

MĚSTO UHERSKÝ BROD

Masarykovo nám. 100


688 01 Uherský Brod

 UHERSKÝ BROD

RAZÍTKO

Výškový systém Bpv

Souřadnicový systém S-JTSK

VEDOUCÍ PROJEKTANT	ING. KLÁRA KÖNIGOVÁ		Zhotovitel:	<div></div>
ZODPOVĚDNÝ PROJEKTANT	ING. MARTIN KÖNIG		Ing. Klára Königová	
VYPRACOVAL	ING. KLÁRA KÖNIGOVÁ		Václava Kuliška 1825	
			Uherské Hradiště	686 05
KONTROLOVAL			DATUM	01 / 2024
KRAJ: ZLÍNSKÝ	KÚ: TĚŠOV		FORMÁT	2 x A4
NÁZEV OBJEKTU			MĚŘÍTKO	1 : 100
SADOVNICKÉ ÚPRAVY			ÚČEL	DPS
NÁZEV VÝKRESU			ČÍS. ZAKÁZKY	
OSAZOVACÍ MODUL D			ČÍS. SOUPRAVY	ČÍS. VÝKRESU
				14.1.9